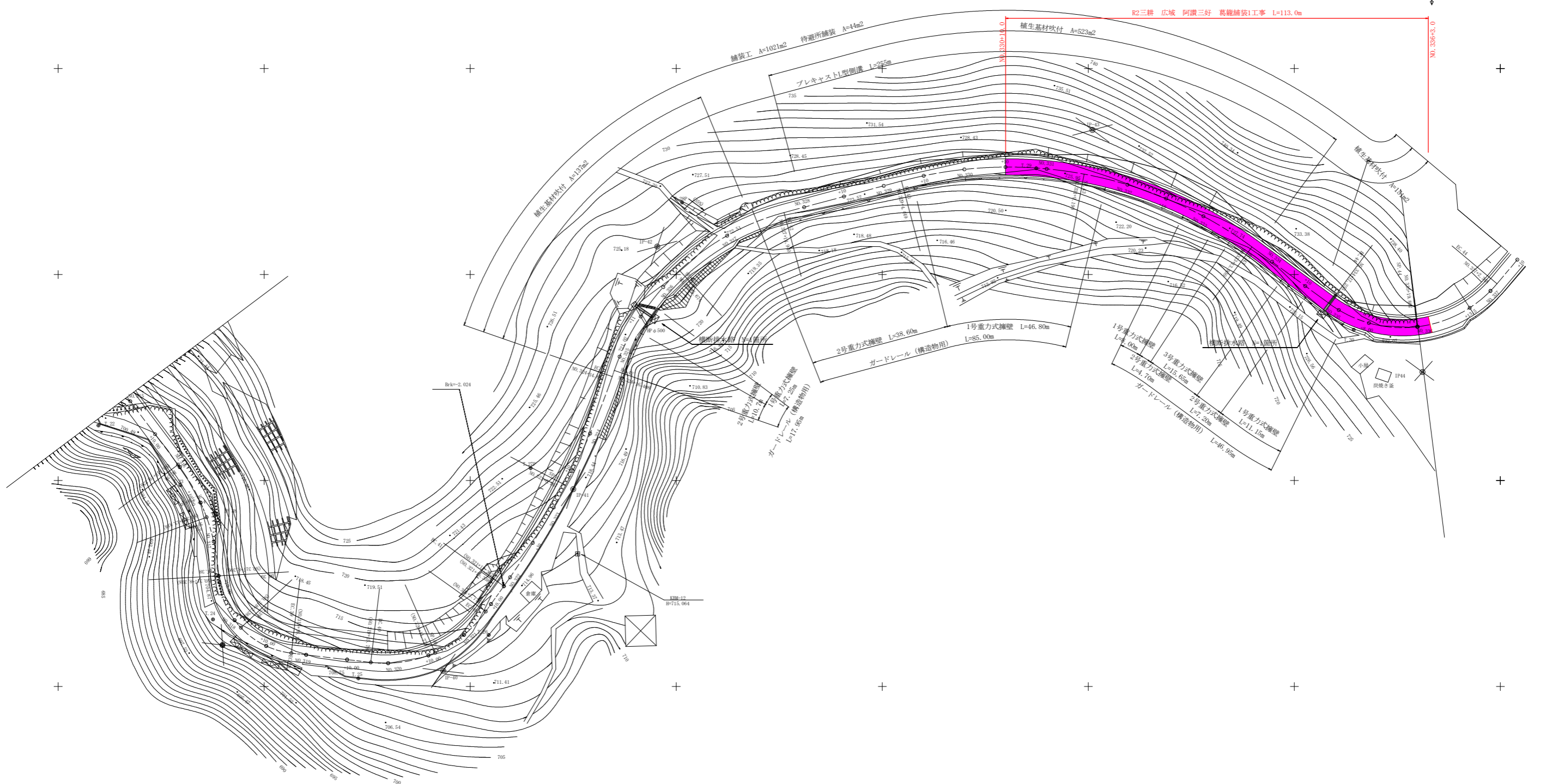


# 平面図

S=1/500

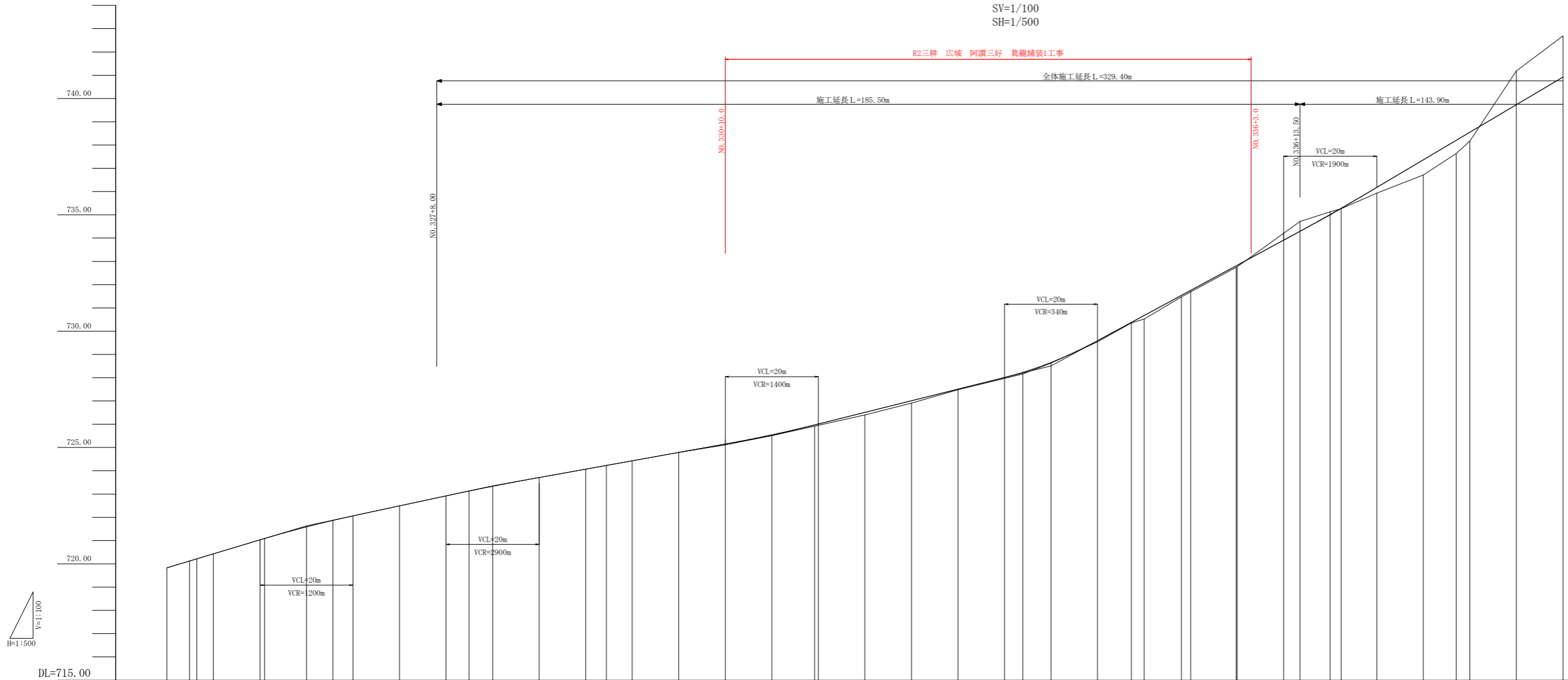


40	IP-40	41	IP-41	42	IP-42	43	IP-43
IA = 61° 06' 18"		IA = 46° 28' 10"		IA = 55° 50' 39"		IA = 51° 16' 07"	
R = 30		R = 30		R = 60		R = 100	
TL = 17.708		TL = 28.244		TL = 31.832		TL = 47.285	
CL = 31.994		CL = 57.489		CL = 58.532		CL = 89.489	
SL = 4.837		SL = 7.084		SL = 7.921		SL = 10.917	

工事名	R2三好 広域 阿讃三好 葛籠舗装1工事		
路線名等	阿讃三好 地区		
工事箇所	三好郡東みよし町東山		
図面名	平面図		
縮尺	1/500	図面番号	1 / 6
会社名			
事業者名	徳島県西部総合県民局		

# 縦断図

SV=1/100  
SH=1/500



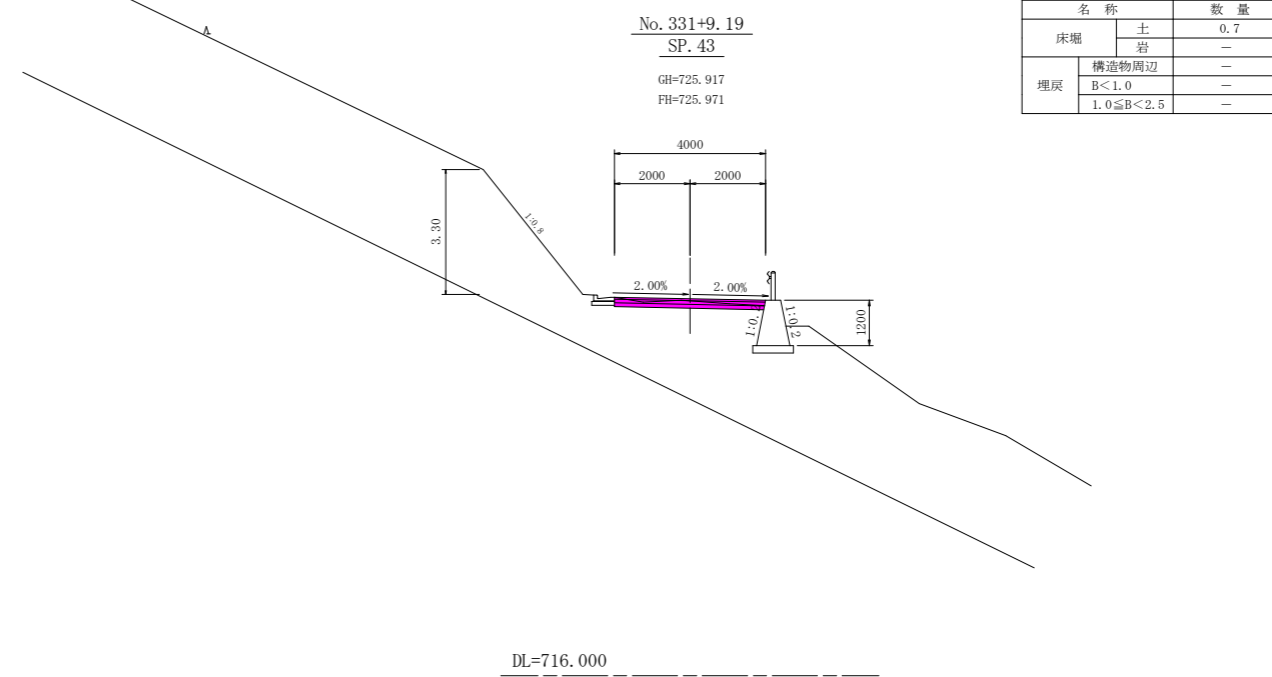
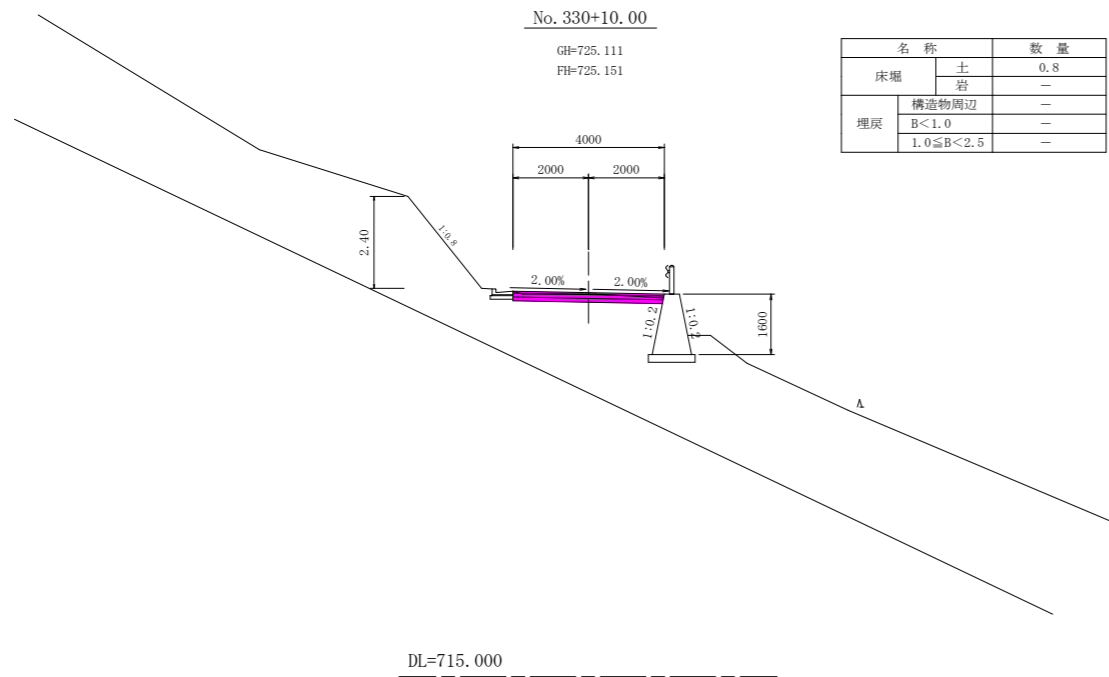
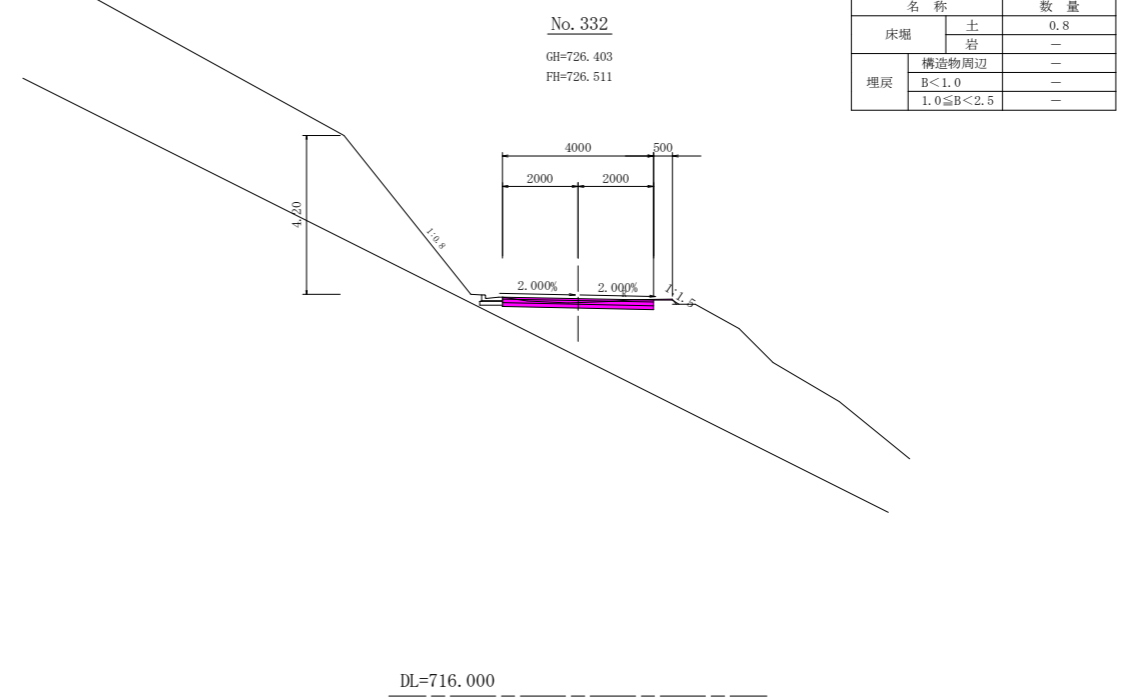
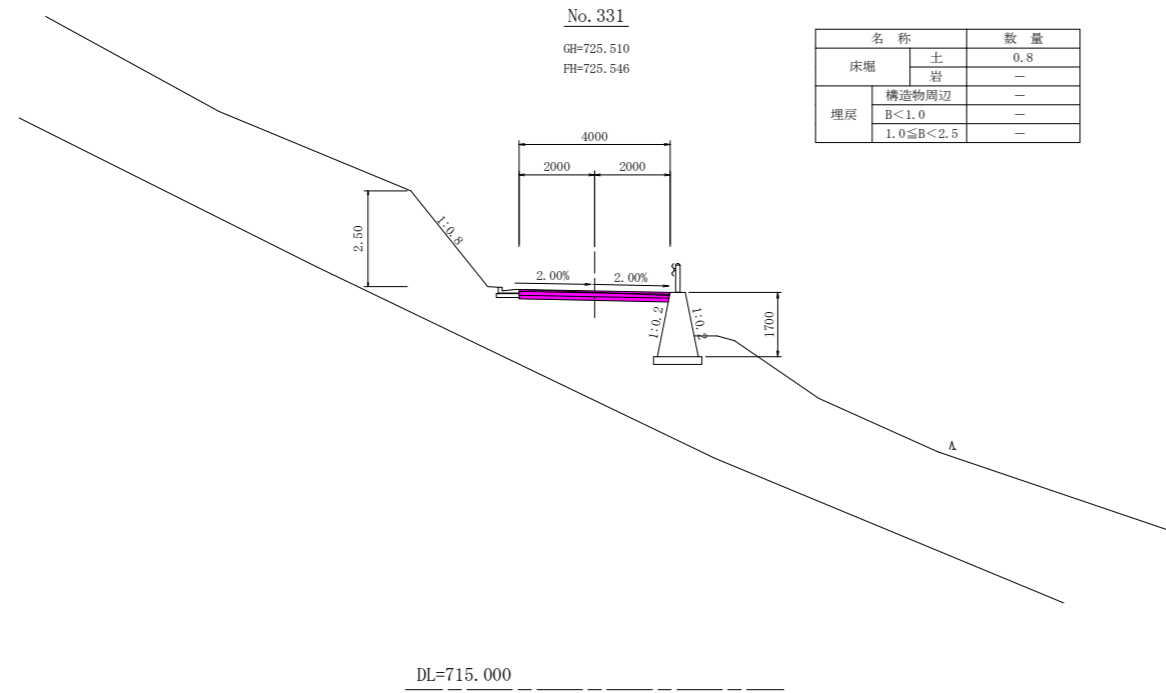
H=1:500  
V=1:100

勾配	$i=6.000\%$ $L=50.000m$		$i=4.300\%$ $L=40.000m$	$i=3.600\%$ $L=60.000m$	$i=5.000\%$ $L=60.000m$	$i=10.800\%$ $L=60.000m$	$i=11.855\%$ $L=117.420m$
盛土	0.074		0.240	0.400	0.380	0.050	0.180
切土	0.286		0.240	0.010	0.010	0.180	0.290
計画高	719.831	720.122	720.431	721.031	721.091	721.588	721.867
地盤高	720.431	720.431	720.431	720.431	720.431	720.431	720.431
追加距離	6.957.976	6.957.976	6.957.976	6.957.976	6.957.976	6.957.976	6.957.976
単距離	0.000	4.855	1.335	3.590	10.000	1.000	9.000
測点	+10.000	EC41	EC42	NO.325	+10.000	NO.326	SP42
曲率図	$R=200.000$ $L=57.490$		$R=60.000$ $LC=58.532$	$R=29.509$	$R=100.000$ $LC=89.481$	$R=23.325$	$R=200.000$ $LC=60.986$
片勾配	-1.50%	-1.50%	-4.00%	-4.00%	-1.50%	-1.50%	-2.00%

工事名	R2三井 広域 阿讃三好 葛籠舗装1工事		
路線名等	阿讃三好 地区		
工事箇所	三好郡東みよし町東山		
図面名	縦断図		
縮尺	SV=1/100	図面番号	2 / 6
会社名			
事業者名	徳島県西部総合県民局		

# 横断図(1)

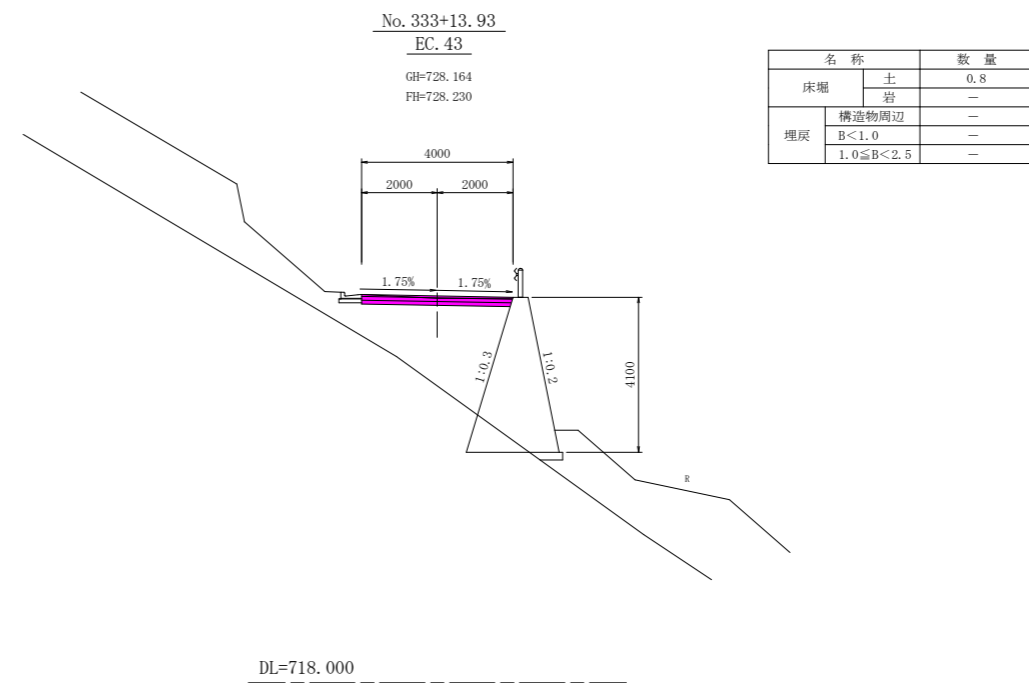
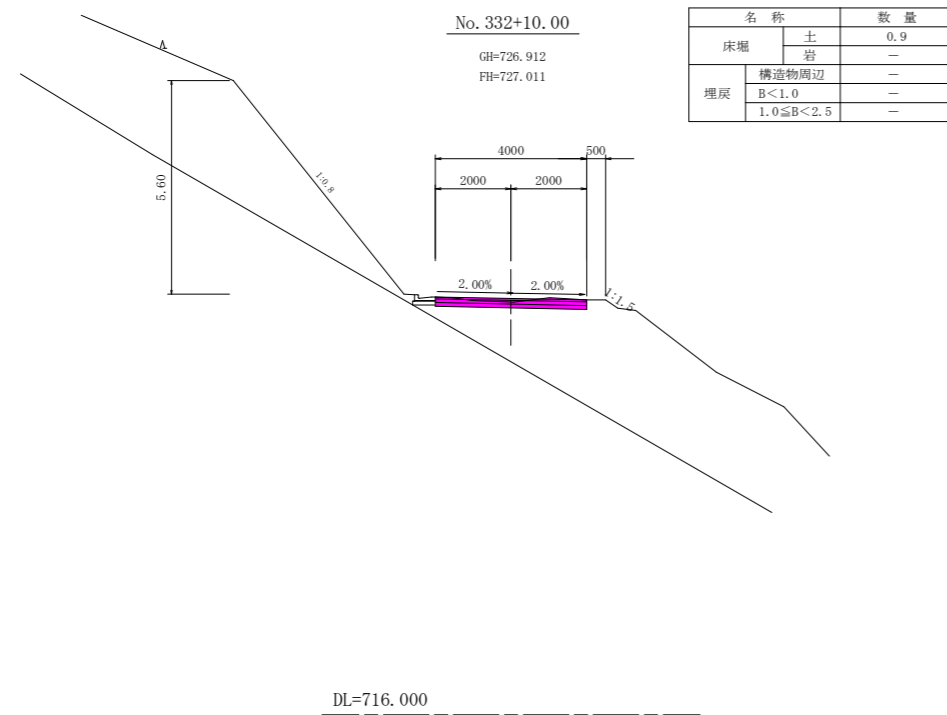
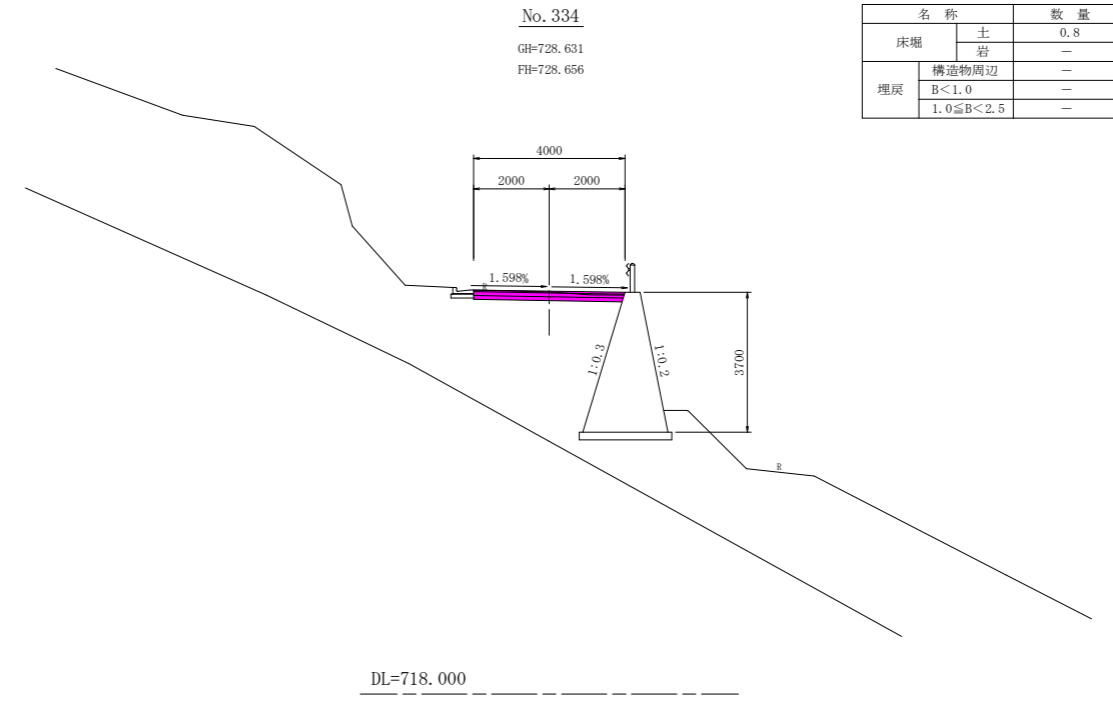
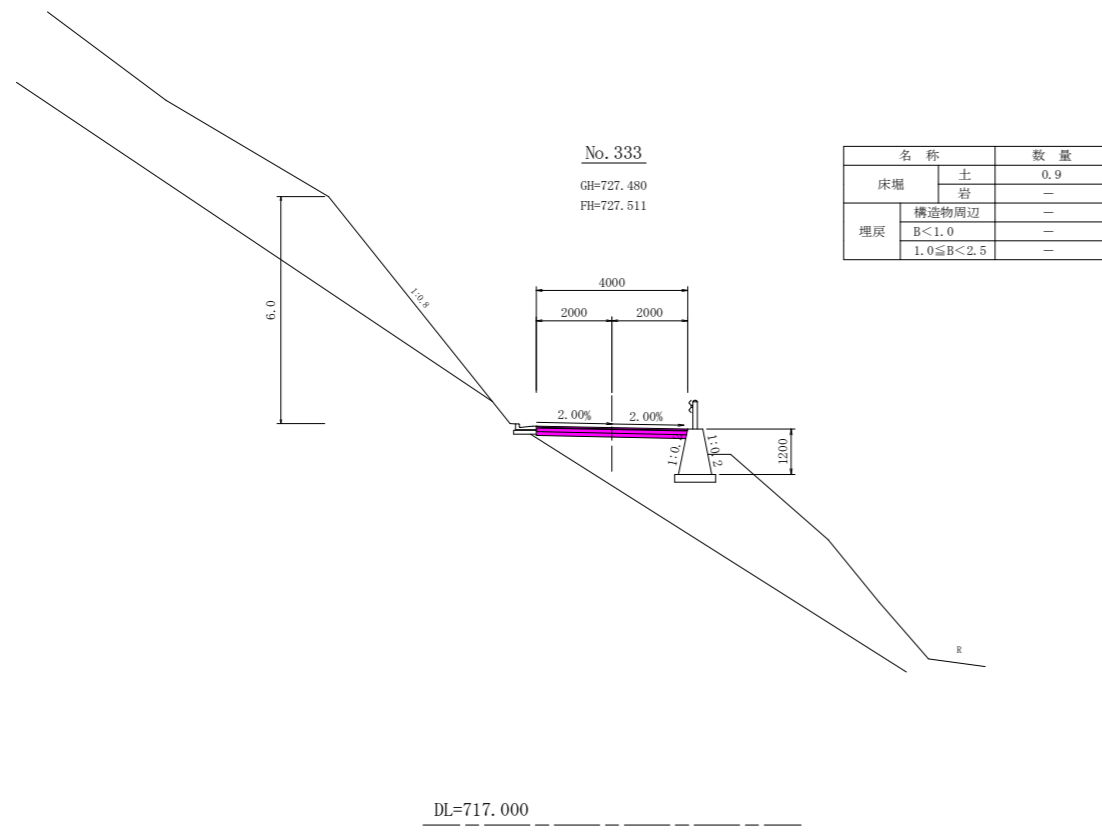
S=1/100



工事名	R2三井 広域 阿讃三好 葛籠舗装1工事		
路線名等	阿讃三好 地区		
工事箇所	三好郡東みよし町東山		
図面名	横断図(1)		
縮尺	1/100	図面番号	3 / 6
会社名			
事業者名	徳島県西部総合県民局		

# 横断図(2)

S=1/100



工事名	R2三好 広域 阿讃三好 葛籠舗装1工事		
路線名等	阿讃三好 地区		
工事箇所	三好郡東みよし町東山		
図面名	横断図(2)		
縮尺	1/100	図面番号	4 / 6
会社名			
事業者名	徳島県西部総合県民局		

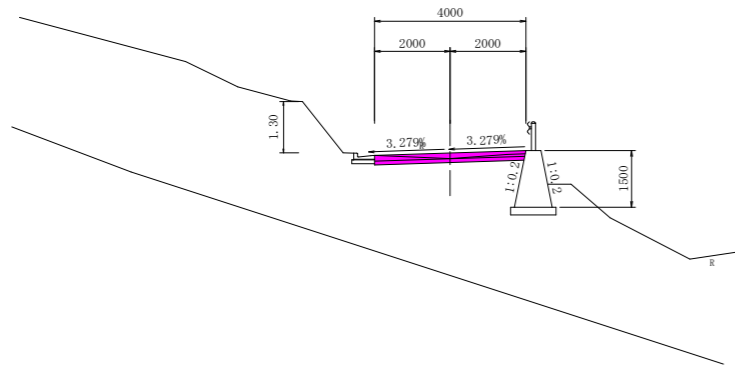
# 横断図(3)

S=1/100

No. 335

GH=730.522  
FH=730.671

名称		数量
床堀	土	0.6
	岩	-
埋戻	構造物周辺	-
	B<1.0	-
	1.0≦B<2.5	-

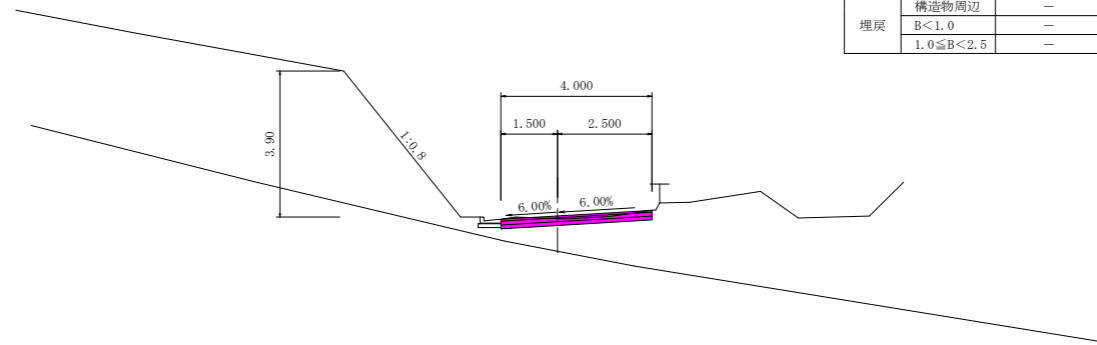


DL=720.000

No. 336

GH=732.764  
FH=732.831

名称		数量
床堀	土	0.8
	岩	-
埋戻	構造物周辺	-
	B<1.0	-
	1.0≦B<2.5	-

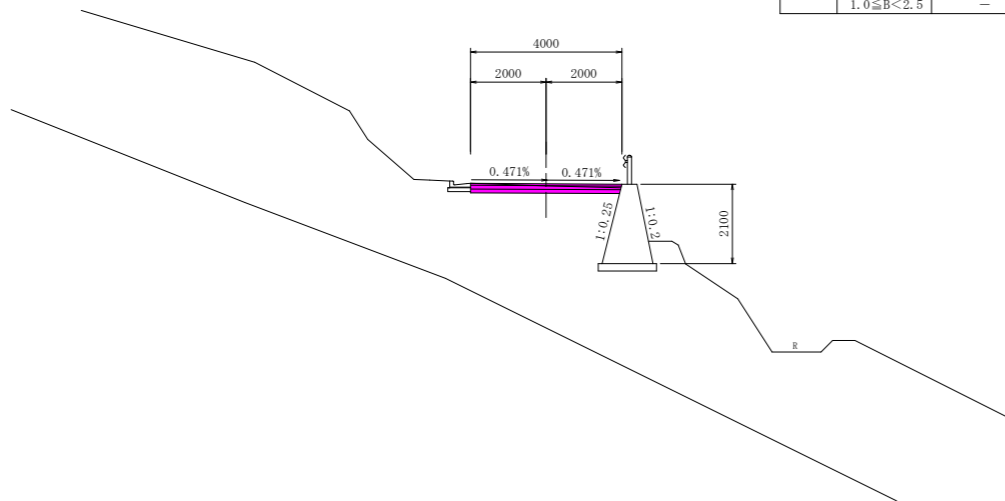


DL=722.000

No. 334+10.00

GH=729.538  
FH=729.591

名称		数量
床堀	土	0.8
	岩	-
埋戻	構造物周辺	-
	B<1.0	-
	1.0≦B<2.5	-

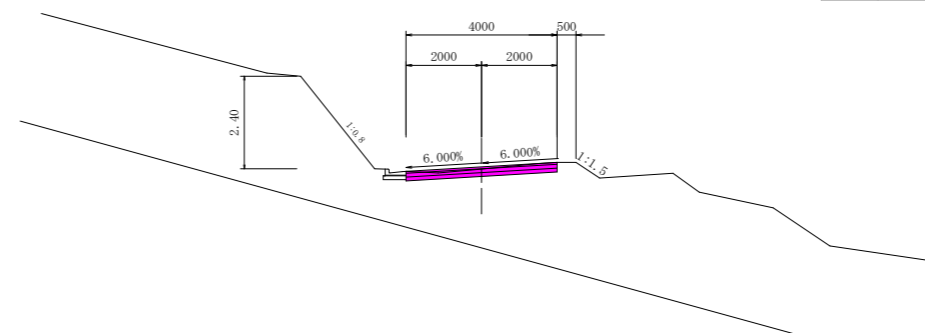


DL=719.000

No. 335+8.00

GH=731.473  
FH=731.535

名称		数量
床堀	土	0.8
	岩	-
埋戻	構造物周辺	-
	B<1.0	-
	1.0≦B<2.5	-

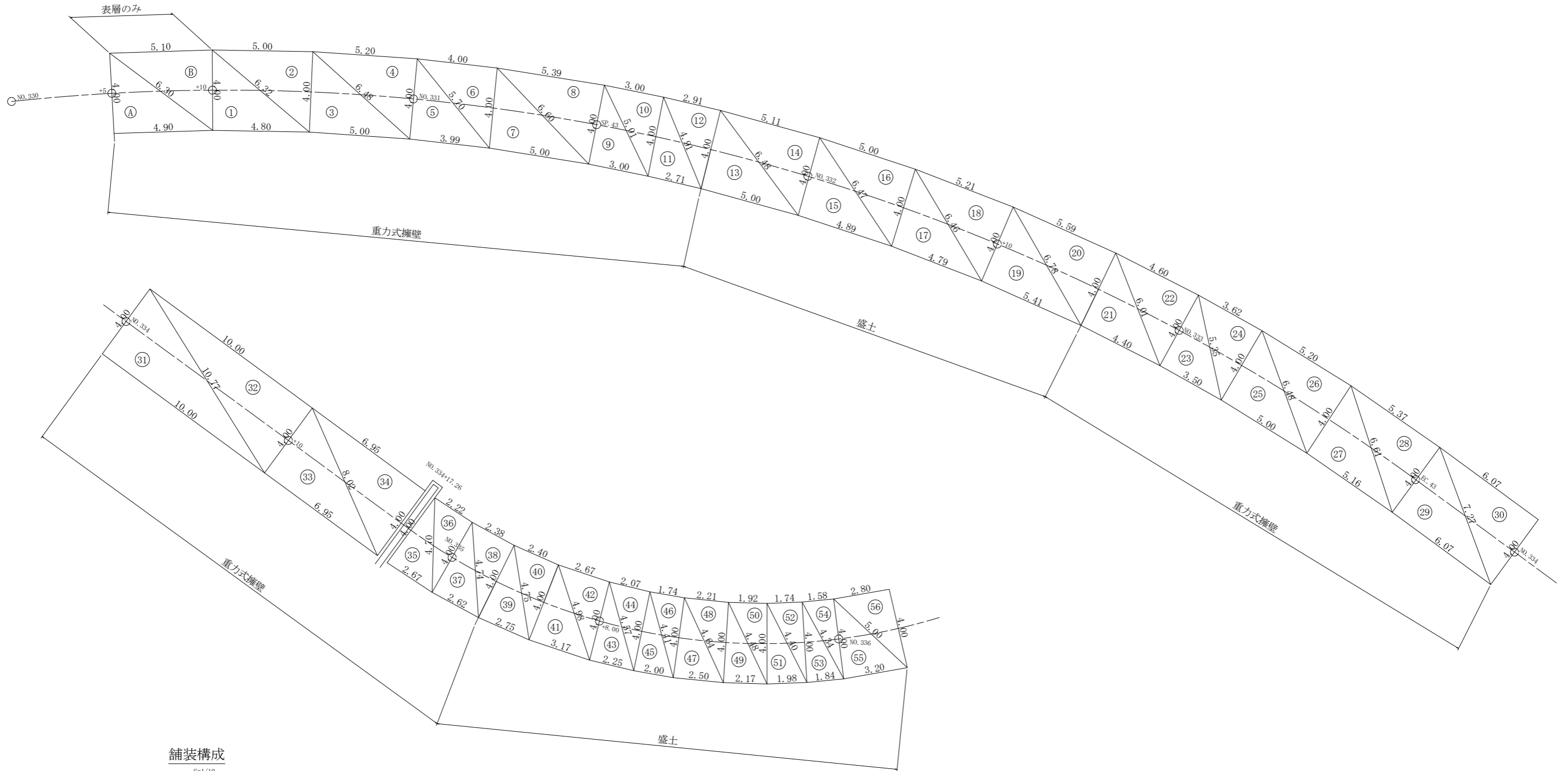


DL=721.000

工事名	R2三好 広域 阿讃三好 葛籠舗装1工事		
路線名等	阿讃三好 地区		
工事箇所	三好郡東みよし町東山		
図面名	横断図(3)		
縮尺	1/100	図面番号	5 / 6
会社名			
事業者名	徳島県西部総合県民局		

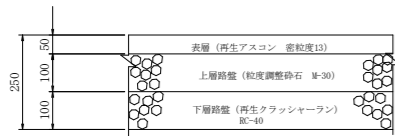
# 展開図

S=1/100



## 舗装構成

S=1/10



工事名	R2三好 広域 阿讃三好 葛籠舗装1工事		
路線名等	阿讃三好 地区		
工事箇所	三好郡東みよし町東山		
図面名	展開図		
縮尺	1/100	図面番号	6 / 6
会社名			
事業者名	徳島県西部総合県民局		